



TILLAGA AÐ BREYTINGU Á AÐALSKIPULAGI SBR. 1 MGR. 36 GR. SKIPULAGSLAGA NR. 123/2010

Fyrirtugað er að breyta Aðalskipulagi Skorradalshrepps 2010-2022, þar sem mótuð er stefna um bátaskýli og bátáaðstöðu við Skorradalavatn á grundvelli úttektar sem er hjálögð þessari breytingu aðalskipulags. Samkvæmt gildandi aðalskipulagi skyldi úttektin framkvæmd fyrir árið 2014 og beinast m.a. að útliti, fjarlægð frá vatnsbakka, staðsetningu í landslagi og mögulega öðrum lausnum fyrir bátáeigendur.

Fristundabyggð hefur byggst upp við Skorradalavatn frá árinu 1960. Jafnframt hafa margir lóðarhafar sóst eftir að reisa bátaskýli sem næst vatninu. Landeigendur hafa með mismunandi hætti reynt að mæta þessum óskum og eru bátaskýlin mörk hver nærri vatninu, þ.e. innan 50 m frá grónum bakka, ýmist stök inni á einkalóðum eða nokkur saman í lengjum á sérstökum bátaskýlalóðum. Á fundi skipulags- og byggingarnefndar þann 11. mars 2014 lagði nefndin til að aðalskipulagsbreyting yrði unnin, er varðar stefnumörkun bátaskýla og að fallið verði frá úttekt á núverandi stöðu bátaskýla. Hreppsnefnd samþykkti þann 29. maí 2014 afgreiðslu skipulags- og byggingarnefndar. Hreppsnefnd samþykkti á fundi sínum þann 25. júní 2014 að kynna og auglýsa lýsingu á stefnumörkun bátaskýla fyrir lðum og leita umsagnar Skipulagsstofnunar. Í umsögn Skipulagsstofnunar kom meðal annars fram að hugsanlega þurfi að setja stefnu um hvort/hvar eða við hvaða aðstæður bátaskýli eigi hugsanlega ekki við, vegna landslags eða náttúrfars. Á grundvelli umsagnar Skipulagsstofnunar var ákveðið að framkvæma úttekt á núverandi stöðu bátaskýla við Skorradalavatn og vinna nýja lýsingu breytingar aðalskipulags og í framhaldi tillögu að breytingu aðalskipulags.

Samkvæmt úttekt (Landinnur og skipulagsembætti Skorradalshrepps, 2022) kom í ljós að fotbyggingur, bátabrautir og bátastæði geta hindrað för gangandi fólks meðfram ströndinni. Enn fremur skapast hættu fyrir börn og fulloröna þar sem ægir saman akandi umferð bíla með báta í eftirdragi og börn að leik á ströndinni. Með því að stuðla að uppbyggingu bátaskýlasvæða og bátastæða utan strandarinnar, bátalægi á vöðum stöðum meðfram vatninu að teknu tilliti til veðurfars og aðýpis, ásamt akfers aðgengis, má gera ráð fyrir því að akandi umferð á ströndinni minnki og öryggi fólks verði bætt.

Fyrir breytingu aðalskipulags voru skilgreind fjögur bátalægi við Skorradalavatn, eitt í landi Hvamms, Flíja, Indriðastaða og Vatnshorns.

Tilagan tekur til breytingar á texta í greinargerð og skipulagsupprætti aðalskipulags. Í megin atriðum varðar breytingin í greinargerð um bátaskýli í kafla 5.3 *Fristundabyggð og bátalægi* í kafla 5.10 *Opin svæði til sérstakra nota*. Skipulagsupprætti aðalskipulags er breytt þannig að tvö bátalægi eru skilgreind í landi Grundar, eitt í landi Vatnsenda, eitt í landi Dagverðarness, eitt í landi Stálpastaða, þrjú í landi Háafells, eitt í landi Flíja og færslu á öðru bátalægi innan lands Flíja, eitt bátalægi í landi Indriðastaða en þar er eitt bátalægi fyrir, tvö í landi Litlu Drageyrar, tvö í landi Stóru Drageyrar og eitt í landi Vatnshorns, en eitt bátalægi er nú þegar skilgreint þar í gildandi aðalskipulagsáætlun.

Breytingar sem gerðar eru á greinargerð aðalskipulags eru eftirfarandi:

Fyrir breytingu:

Meginmarkmið hreppsnefndar (bls. 4)

- Hvað varðar öryggismál, æskilegar rannsóknir, jarðskv. o.fl. er stefnt að því að
 - Móta stefnu um bátaskýli við Skorradalavatn á grundvelli úttektar fyrir 2014.

Fyrir breytingu:

5.10 Opin svæði til sérstakra nota (bls. 95)

Tafla 32. Yfirlit yfir opin svæði til sérstakra nota, staðsetning og eðli

Jörð	Eðli
Fíjar	Leiksvæði tengt Fristundabyggð
Fíjar	Menningarjóbúur
Grund	Tjaldsvæði / leiksvæði
Háafell	Háafellsreitir / skógur (hverfisvernd)
Háasar	Golfvöllur
Hvammur	Bátalægi
Indriðastaðir	Golfvöllur / bátalægi
Indriðastaðir / Selsskógur	Tjaldsvæði / skógur
Stóra-Drageyri	Tjaldsvæði tengt skátaskala
Stálpastaðir	Stálpastaðaskógur – skógur
Vatnshorn	Bátalægi / skógur

Fyrir breytingu:

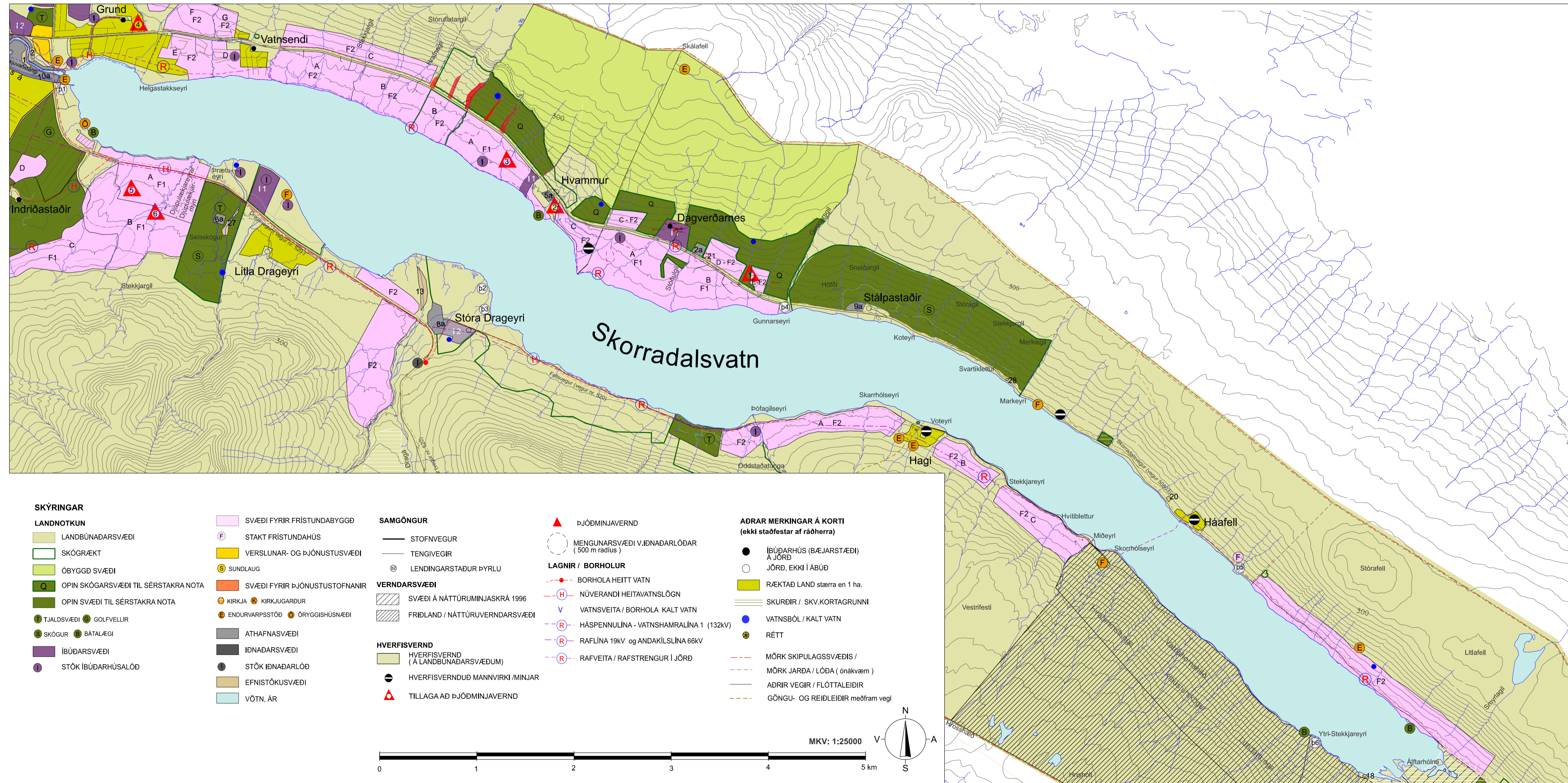
5.3 Fristundabyggð

Bátaskýli (bls. 89-90)

Sumarhúsaþbyggð hefur byggst upp við Skorradalavatn frá því upp úr 1960. Jafnframt hafa margir lóðarhafar sóst eftir að byggja bátaskýli sem næst vatninu. Landeigendur hafa með mismunandi hætti reynt að mæta þessum óskum og nú eru bátaskýli yfirleitt alveg víðvatnið, ýmist stök inni á einkalóðum eða nokkur saman í lengjum á sérstökum bátaskýlalóðum. Engin bátaskýli eru þó í landi Háafells og Stálpastaða og einungis eitt í landi Vatnshorns. Hreppsnefnd telur mikilvægt að leitað verði til fagaðila um úttekt á núverandi stöðu bátaskýla m.a. um útlit, fjarlægð frá vatni, staðsetningu í landslagi og sjónrænum þáttum. Á grundvelli úttektarinnar verði mótuð stefna um bátaskýli á vatnsbakkanum.

- Stefnt er að því að móta stefnu um bátaskýli við Skorradalavatn á grundvelli úttektar fyrir 2014. Úttektin beinist m.a. að útliti, fjarlægð frá vatnsbakka, staðsetningu í landslagi og mögulega öðrum lausnum fyrir bátáeigendur.
- Öheimilt er að reisa ný bátaskýli við Skorradalavatn, innan 100 m frá vatninu þar til fyrir liggur úttekt á núverandi stöðu bátaskýla við vatnið.

HLUTI AÐALSKIPULAGS SKORRADALSHREPPS 2010-2022 - FYRIR BREYTINGU



SAMÞYKKT OG STAÐFESTING

Aðalskipulagsbreyting þessi var staðfest af Skipulagsstofnun þann _____ 2024.

Auglýsing um gildistöku aðalskipulagsbreytingarinnar var birt í B-deldi Stjórnartíðinda þann _____ 2024.

Aðalskipulagsbreyting þessi sem auglýst hefur verið skv. 31. gr. skipulagslaga nr. 123/2010 var samþykkt í hreppsnefnd Skorradalshrepps þann _____ 2024.

Aðalskipulagsbreytingin var auglýst frá _____ til _____.

BREYTING AÐALSKIPULAGS SKORRADALSHREPPS 2010-2022 STEFNUMÖRKUN UM BÁTASKÝLI OG BÁTAAÐSTÖÐU VIÐ SKORRADALSVATN SKORRADALSVATN BLAÐ 1/2				
Dagsetning	Málkvæði	Verkhelti	Skraarhelti	Uppdráttur
23.4.2024	1:25000 (A1)	a1220-Bátaskýli	a1220-Breyting_Bátaskýli.dgn	SOA/MTS/VP

Eftir breytingu: Meginmarkmið hreppsnjefndar. Hvað varðar öryggismál, æskilegar rannsóknir, jarðskök o.fl. er stefnt að því að...
Tökin: „móta stefnu um bátaskýli við Skorradalsvatn á grundvelli úttektar fyrir 2014.“ er tekin út, þar sem hann á ekki við lengur.

Eftir breytingu (bætt er við töflu, nýr texti er felletraður): 5.10 Opin svæði til sérstakra nota (bls. 95) Tefla 32. Yfirflr yfir opin svæði til sérstakra nota, staðsetning og eðli

Table with 2 columns: Dagræðarnes, Fítjár, Grund, Háafell, Hvammur, Indriðastaðir, Indriðastaðir / Selskógur, Litla-Drageyri, Stóra-Drageyri, Stálpastaðir, Vatnsendi, Vatnshom. Rows describe different zones and their corresponding symbols.

Bátalegi Bátalegi eru staðsett á 20 stöðum umhverfis Skorradalsvatn sbr. töflu 32 og aðalskipulagsuppdraetti. Þau eru staðsett í tengslum við fristundabyggðir og/öð skóga. Bátalegi er skilgreint sem opið svæði til sérstakra nota. Bátalegi er staður þar sem heimilt er að byggja upp bátstöðu. Aðstaðan getur falli í sér flotyggju, bátbraut út í vatn sem notuð er til að selja bát á flöt og bátalegi. Bátalegi er staður til að geyma bát á landi um ákveðin tíma. Batastæði skal vera staðsett utan staðsvæðisflöu Skorradalsvatns, þ.e. á grónum bakka. Tryggja þarf að flotyggjur og bátbrautir hindri ekki flöt gangandi fólk meðfram ströndinni sbr. gr. 5.3.2.14 í skipulagsreglugerð nr. 90/2013. Tryggja þarf aðgengi ökutækja að bátalegum og þá þannig að ekki sé þörf á að keyra eftir ströndinni til að komast að bátbrautumum. Uppbygging og umfang bátalegja skal taka tillit til landslags og umhverfis. Batastæði, bátbraut og bátalegi, skulu skilgreind í deiliskipulagsáætlun. Sækja skal um framkvæmdaleyfi á grundvelli deiliskipulags þegar til uppbyggingar kemur. Á Vatnshom er frjólustur birkisgóður. Við uppbyggingu nýs bátalegis á Vatnshom skal gæta þess að jarðraski sé haldið í lágmarki. Framkvæmdir eru háðar leyfi Umhverfisstofnunar, Skógræktarinnar og Skorradalshrepps sbr. 6. gr. um fríland í Vatnshomskóg í Skorradal sbr. auglýsingu í Stjórnartíðindum nr. 164/2009. Skilgreining bátalegis á Vatnshom og á öðrum þórðum, sem vaxin er skógum, getur stuðlað að bættu aðgengi bátalegis

skógi frá vatni og þarf að leiðandi aukð nýtingu skóganna til útivistar. Á Fítjár er frjólustur votlendissvæði Fítjár sbr. auglýsingu í Stjórnartíðindum nr. 688/2021 um fríland við Fítjál í Skorradal. Við uppbyggingu nýs bátalegis á Fítjár skal gæta þess að verndargilti votlendissvæðisins raskist ekki.

Eftir breytingu 5.3 Fristundabyggð BÁTASYÍLL Katlin er tekin út í heild sinni, þar sem hann á ekki lengur við. Nyr kafli, BÁTASYÍLL og önnur bátaástanda við Skorradalsvatn kemur í staðinn.

BÁTASYÍLL og önnur bátaástanda við Skorradalsvatn Uppbygging bátaskýla skal eiga sér stað innan skilgreindra fristundabyggða og að lágmarki 50 m frá grónum bakka Skorradalsvatns sbr. gr. 5.3.2.14 í skipulagsreglugerð nr. 90/2013, annað hvort stök innan fristundaloða þar sem það er leyft skv. deiliskipulagi eða á sérstökum bátaskýlasvæðum. Við val á bátaskýlasvæðum skal taka mið að aðgengi svæðanna frá Skorradalsvegi (508), Dragavegi (520) eða Fellsvegi (5094) og níkur á strönd Skorradalsvatns. Einnig skal taka tillit til umhverfisins, þ.e. gróðrara, djúrlífs, menningarinnja, landslags og umhverfis þegar staður er valinn fyrir bátaskýlasvæði. Leggja skal fram deiliskipulagsáætlunir fyrir bátaskýlasvæði. Á bátaskýlasvæðum skal vera skilgreind bátastæði þar sem bátalegundur geta lagt bátum sínum. Sækja þarf um byggingarleyfi fyrir bátaskýlum á grundvelli gildandi deiliskipulags fyrir lagningu vega og bátastæða. Sækja þarf um byggingarleyfi fyrir bátaskýlum. Á þeim deiliskipulagsáætlunum sem veita heimild til að byggja bátaskýli á fristundaloðum til sveitarfélagsins á samræmi við fristundahús á hverni löð, til að stuðla að samræmdu heildaryfirbragði innan hverjar löðar. Bátaskýli skal nast innan heimilaðs heildar byggingarmagns löðar. Á sérstökum bátaskýlasvæðum skal útlit bátaskýla vera samræmt og byggingarskilmálar þess efnis lagðar fram í deiliskipulagsáætlun. Æskilegt er að stuðla að samræmdu heildaryfirbragði bátaskýla með því að samræma lit, byggingarefni, þakform og þakhalla. Hámarksstærð stakstæðra bátaskýla má vera allt að 35 m². Heimilt er að byggja sambylli bátaskýla, þ.e. nokkur bátaskýli undir sama þaki. Heildar stærð sambyllis bátaskýlis má vera á bilinu 42-105 m². Hver bátaskýlaeining í sambylli skal vera á bilinu 20-35 m².

TENGLS BREYTINGARINNAR VIÐ AÐRAR SKIPULAGSÁÆTLANIR Landskipulagsstefna Í Landskipulagsstefnu segir: „Skipulagsákvæðin um staðsetningu og hönnun nýrra mannvirkja í dreifbýli taki mið af byggingarhefðum, landslagi og staðnámum.“ Æskilegt er að stuðla að samræmdu heildaryfirbragði bátaskýla með því að samræma lit, byggingarefni, þakform og þakhalla. Hámarksstærð stakstæðra bátaskýla má vera allt að 35 m². Heimilt er að byggja sambylli bátaskýla, þ.e. nokkur bátaskýli undir sama þaki. Heildar stærð sambyllis bátaskýlis má vera á bilinu 42-105 m². Hver bátaskýlaeining í sambylli skal vera á bilinu 20-35 m².

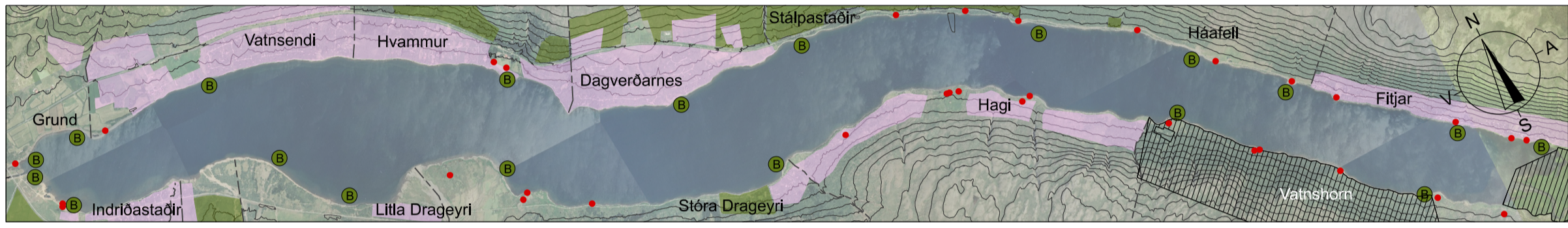
Aðalskipulag Í aðalskipulagi Skorradalshrepps kemur fram að: „Stefnt er að því að móta stefnu um bátaskýli við Skorradalsvatn á

grundvelli úttektar fyrir 2014. Úttekin beinist m.a. að útliti, farlægð frá vatnsbakka, staðsetningu í landslagi og mögulega öðrum lausnum fyrir bátalegundur.“ Æskilegt er að stuðla að samræmdu heildaryfirbragði bátaskýla með því að samræma lit, byggingarefni, þakform og þakhalla. Hámarksstærð stakstæðra bátaskýla má vera allt að 35 m². Heimilt er að byggja sambylli bátaskýla, þ.e. nokkur bátaskýli undir sama þaki. Heildar stærð sambyllis bátaskýlis má vera á bilinu 42-105 m². Hver bátaskýlaeining í sambylli skal vera á bilinu 20-35 m².

FORSENDUR og RÖKSTUÐNINGUR FYRIR BREYTINGARTILLOU Markmið þessarar nýju stefnu er að mótafarliðsýrn um bátaskýli og bátastæðu við Skorradalsvatn. Nauðsynlegt er að tiltek sé stefna um framfærtað uppbyggingu bátaskýla og bátastæðu við Skorradalsvatn, ekki siet í ljósi þess að löðarhafar fristundaloða hafa óskað eftir heimild sveitarfélagsins um að fá að reisa ný skýli við vatnið. Mikill áhugi er fyrir siglingum á Skorradalsvatni. Stök bátaskýli og nokkur saman í lenglum hafa þar af leiðandi verið reist við vatnið. Einnig eru dæmi um að bátaskýli hafa verið reist innan fristundaloða. Batalegundur hafa enn fremur víða útbúð aðstöðu fyrir báta sína eins og til að mynda bátbrautir, flotyggjur og bátastæði. Slík uppbygging hefur ekki verið gerð með samþykki sveitarfélagsins. Á nokknum stöðum meðfram ströndinni hefur uppbygging bátastæðu hindrað flöt gangandi fólk. Ænn fremur skapast hættu fyrir börn og fullorðna þar sem egli saman akandi umferð bíla með báta í eflidrögi og börn að leik. Með því að stuðla að uppbyggingu bátaskýlasvæða og bátaastöðu á völdum stöðum meðfram vatninu, má gera ráð fyrir því að akandi umferð á ströndinni minnki.

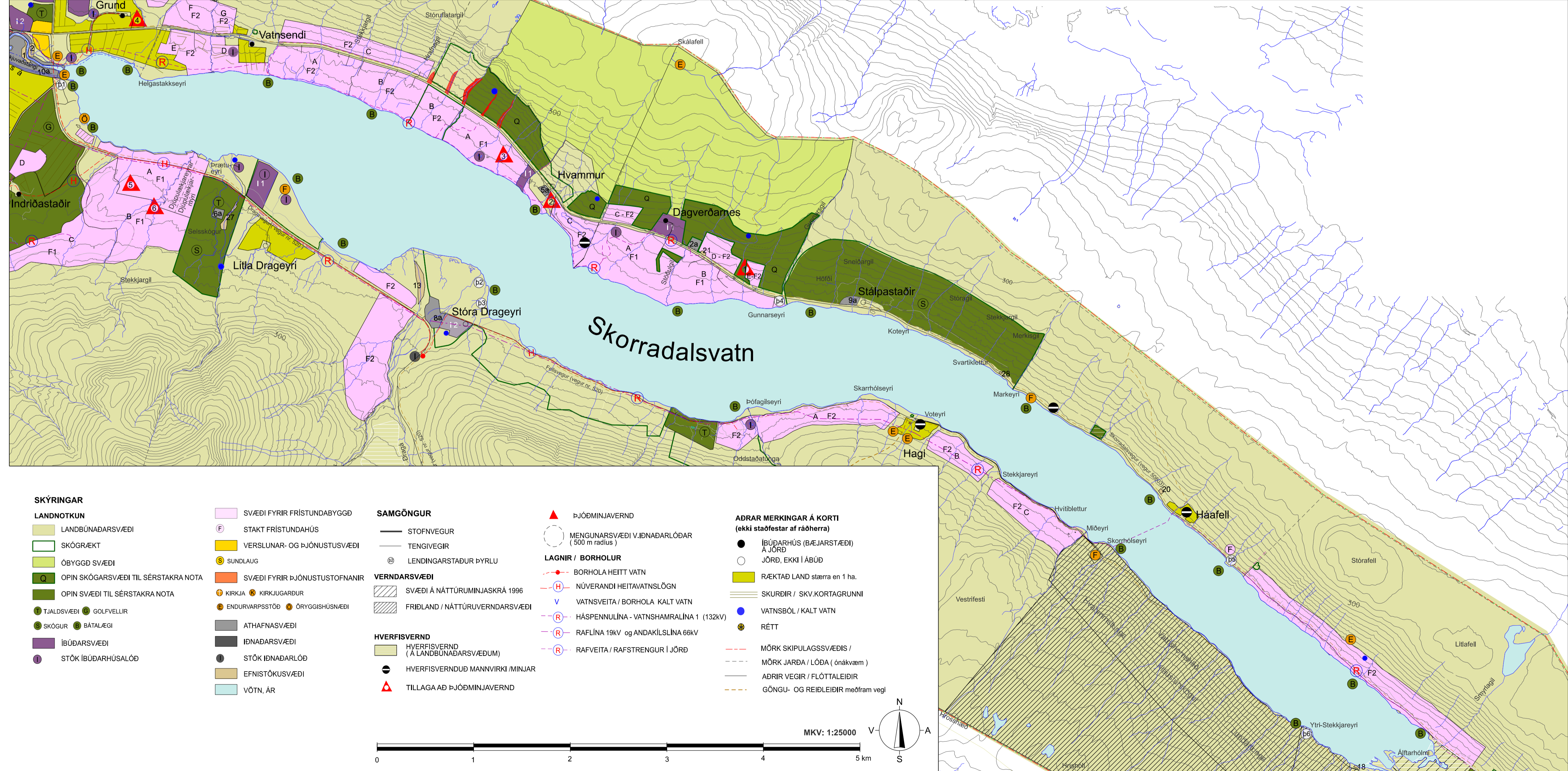
FORNLEIFAR Rétt utan við Hvítaleggli er kofarúst í landi Fítjár (Birna Lárúsdóttir o.fl., 2019), engar fornleifar sjást á yfirborði en á svæðinu hafa verið reist átta bátaskýli, við hlíð hvars annars. Batakylin í landi Fítjár eru þau elnu sem er vítað um sem hafa verið staðsett í nálægð fornleifa. Lítið er um fornleifar við vatnsbakkann, þar sem fristundabyggð er skilgreind.

ÁHRIF BREYTINGAR Á SAMFÉLAG OG UMHVERFI Uppbygging bátalegis á völdum stöðum hefur jákvæð áhrif á strandlífi þar sem aðgengi að vatninu verður tryggt og uppbygging sameiginlegar bátaastöðu verður markviss. Ásýnd strandarinnar mun breytast á jákvæðan hátt með uppbyggingu sérstakra bátaskýlasvæða. Geymsla báta færast frá ströndinni og inn á gróin bakka. Uppbygging bátaskýla utan strandarinnar mun einnig hafa jákvæð áhrif á strandlífi, aðgengi að bátaskýlum verður betra og



EKKI Í MÆLIKVARÐAR

HLUTI AÐALSKIPULAGS SKORRADALSHREPPS 2010-2022 - EFTIR BREYTINGU



- SKÝRINGAR LANDNOTKUN: Landbúnaðarsvæði, Skógrækt, Öbyggsvæði, Opin skógar svæði til sérstakra nota, Opin svæði til sérstakra nota, Tjalðsvæði, Skógur, Svæði til sérstakra nota, Svæði fyrir fristundabyggð, Stakt fristundahús, Verslunar- og þjónustusvæði, Sundlaug, Svæði fyrir þjónustustofnanir, Kirrkja, Endurvörpsstöð, Öryggishúsnæði, Athafnasvæði, Ibúðarsvæði, Stök íbúðarlöð, Efnistökusvæði, Vötn, ár.
- SVÆÐI FYRIR FRISTUNDBYGGÐ: Svæði fyrir fristundabyggð, Stakt fristundahús, Verslunar- og þjónustusvæði, Sundlaug, Svæði fyrir þjónustustofnanir, Kirrkja, Endurvörpsstöð, Öryggishúsnæði, Athafnasvæði, Ibúðarsvæði, Stök íbúðarlöð, Efnistökusvæði, Vötn, ár.
- SAMGÖNGUR: Stofvegur, Tengivegur, Lengingastadur þylu, Verndarsvæði, Svæði á náttúruminjaskrá 1996, Friðland / náttúruverndarsvæði, Hverfisvernd, Öffrisvernd (á landbúnaðarsvæðum), Hverfisverndug mannvirkj / minjar, Tillaga að þjóðminjavernd.
- ÞJÓÐMINJAVERN: Þjóðminjavernd, Mengunarsvæði vjónaðarlöðar (500 m radius), LAGNIR / BORHOLUR: Borhola heitt vatn, Núverandi heitvatnslögn, Vatnssveita / borhola kalt vatn, Háspennulína - vatnshamralína 1 (132kV), Rafhlína 19kV og andakllslína 66kV, Rafveita / rafstrengur í jörð.
- ADRAR MERKINGAR Á KORTI: Íbúðarhús (bæjarstæði) á jörð, Jörð, ekki í ábúð, Ræktad land stærra en 1 ha, Skurðir / skv kortagrunni, Vatnssöl / kalt vatn, Rétt, Mörk skipulagssvæðis / Mörk jarða / löða (ónákvæm), Aðrir vegir / flötaleidir, Göngu- og reidleidir meðfram vegi.

- SKÝRINGAR: Fornleifar, Batalegi, Opin svæði til sérstakra nota, Svæði fyrir fristundabyggð, Friðland, Mörk jarða / löða (ónákvæm).
- SKÝRINGAR: Fornleifar, Batalegi, Opin svæði til sérstakra nota, Svæði fyrir fristundabyggð, Friðland, Mörk jarða / löða (ónákvæm).

- SKÝRINGAR: Svæði fyrir fristundabyggð, Svæði fyrir þjónustustofnanir, Svæði til sérstakra nota, Svæði fyrir þjónustustofnanir.

- SKÝRINGAR: Svæði fyrir þjónustustofnanir, Svæði til sérstakra nota, Svæði fyrir þjónustustofnanir.

- SKÝRINGAR: Fornleifar, Batalegi, Opin svæði til sérstakra nota, Svæði fyrir fristundabyggð, Friðland, Mörk jarða / löða (ónákvæm).

SAMBÝKKT OG STAÐFESTING

Aðalskipulagsbreyting þessi var staðfest af Skipulagsstofnun þann _____ 2024.

Auglýsing um gildistöku aðalskipulagsbreytingarinnar var birt í B-dæli Stjórnartíðinda þann _____ 2024.

Aðalskipulagsbreyting þessi sem auglýst hefur verið skv. 31. gr. skipulagslaga nr. 123/2010 var samþykkt í hreppsnjefnd Skorradalshrepps þann _____ 2024.

Aðalskipulagsbreytingin var auglýst frá _____ til _____.

Table with 5 columns: Dagsetning, Mælikvæði, Verkhelti, Skrárhelti, Uppdráttur. Values: 23.4.2024, 1:25000 (A1), a1220-Bátaskýli, a1220-Breyting_Bátaskýli.dgn, SOA/MTS/VP.

